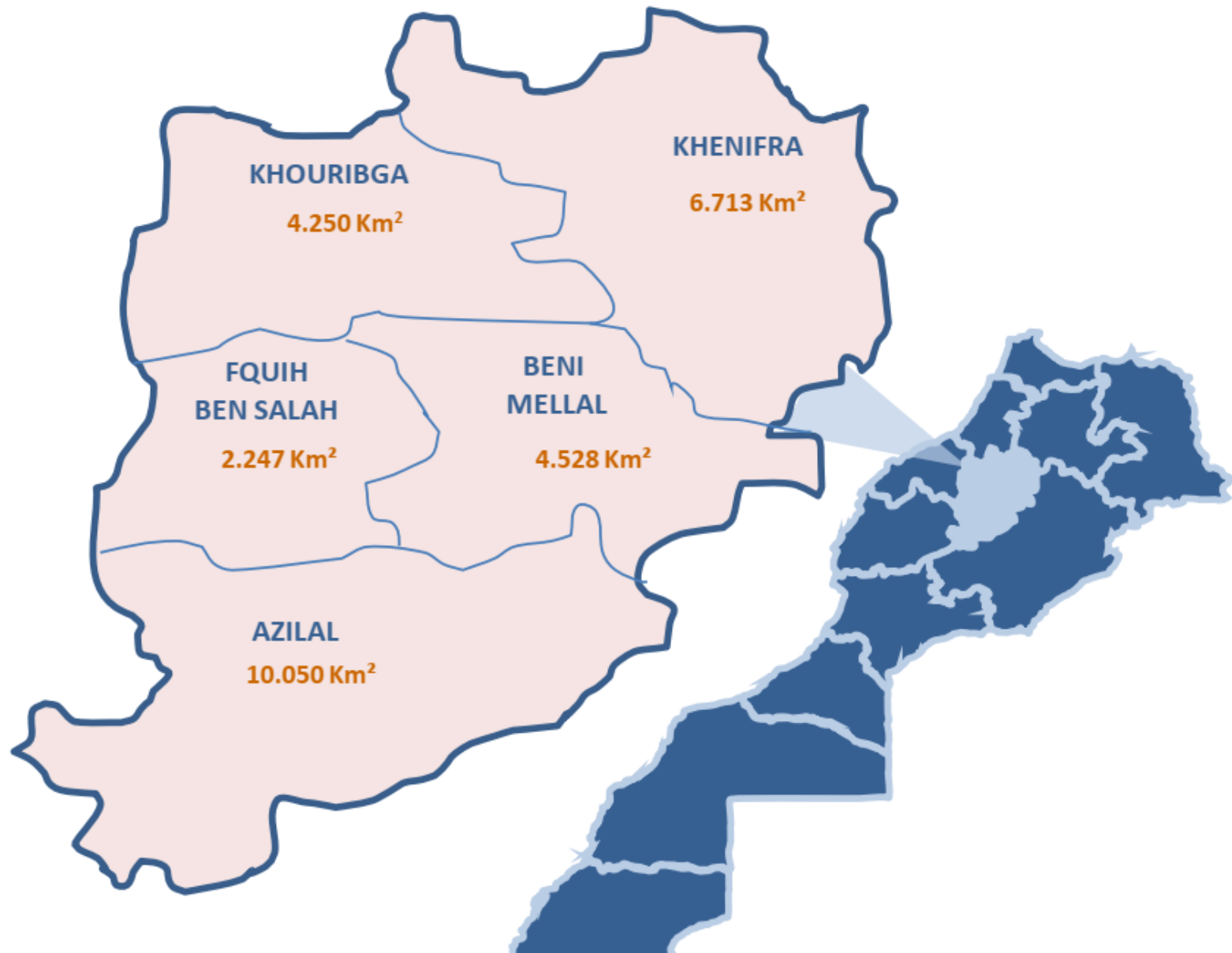
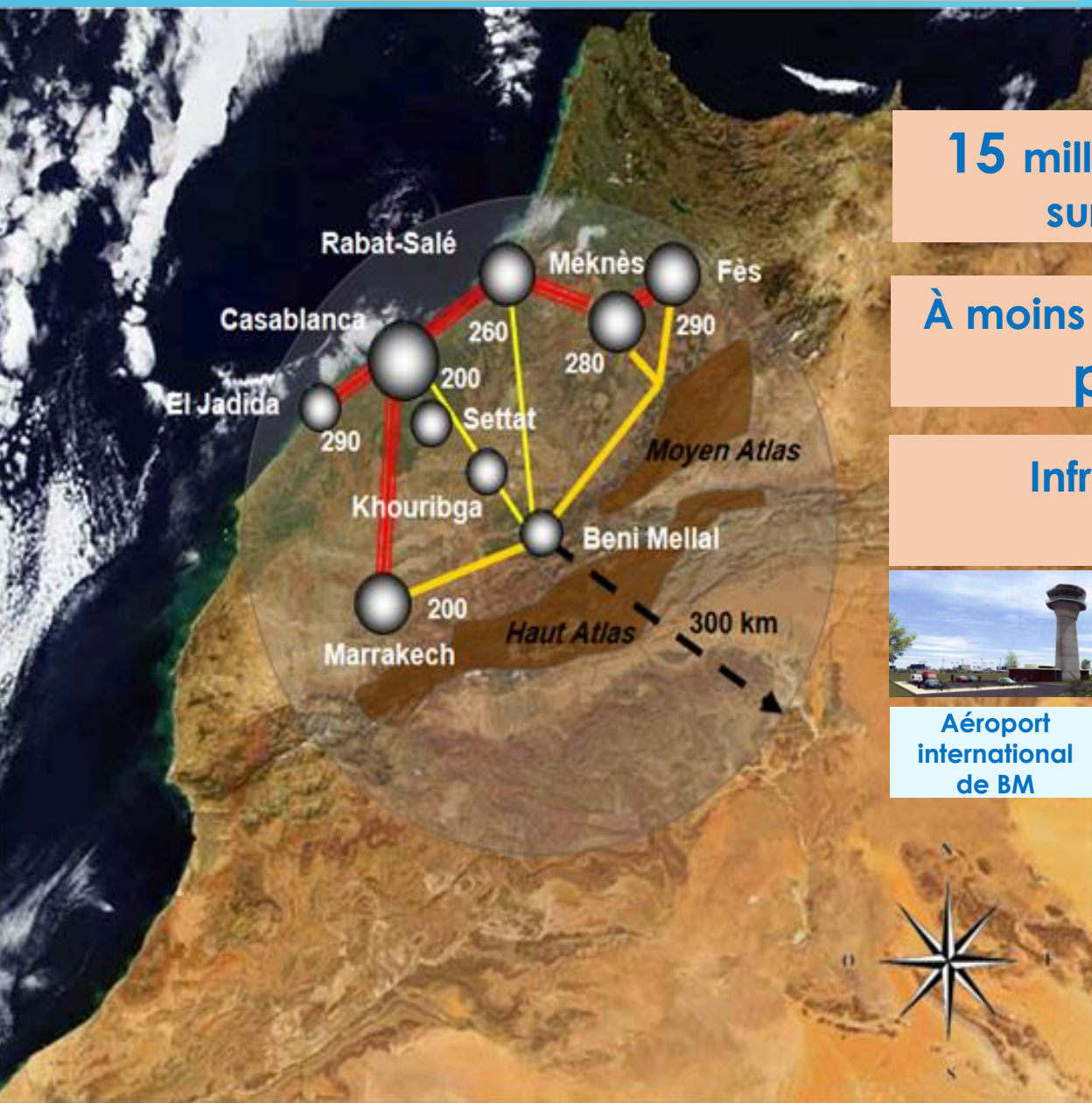


# DÉCOUPAGE ADMINISTRATIF DE LA RÉGION BÉNI MELLAL- KHÉNIFRA



# Situation géographique stratégique au cœur du Maroc



**15 millions consommateurs**  
sur un rayon de 300 Km

**À moins 3 heures** des principaux  
**pôles** du Royaume

**Infrastructures renforçant**  
**l'accessibilité**



**Aéroport international de BM**



**Autoroute Béni Mella - Casablanc**



**Projet Autoroute BM - Marrakech BM - Fès Mekkès**



**Projet voie ferroviaire BM - Khouribga**

- Population : **2.520.776 habitants**, dont 51% habitent en milieu rural
- Densité : **88,8 habitants au km<sup>2</sup>** (supérieure à la moyenne nationale de 47,6 hab/km<sup>2</sup>)
- **5 provinces et 135 communes** (dont 16 urbaines et 119 rurales)

	AZILAL	BENI MELLAL	FQUIH BEN SALAH	KHENIFRA	KHOURIBGA	REGION
<b>Population</b> (en milliers)	554	551	503	371	542	<b>2 521</b>
<b>Nb de ménages</b> (en milliers)	97	123	96	88	116	<b>520</b>
<b>Nombre de communes</b>	44	22	16	31	22	<b>135</b>
Urbain	2	4	3	5	2	<b>16</b>
Rural	42	18	13	26	20	<b>119</b>
<b>Densité</b> (Hab. / Km <sup>2</sup> )	55,1	121,6	223,8	55,3	127,6	<b>88,8</b>
<b>PIB 2013</b> (Milliards de dirhams)						<b>59,6</b>
<b>% PIB au niveau national</b>						<b>6,6%</b>

# Stratégie de développement régionale

## Consolidation des secteurs classiques

- **Agriculture** (Plan Agricole Régional)
- **Agro-industrie** (Agro-pôle)
- **Tourisme** (Plan Intégré de développement du Tourisme Rural et de Montagne)
- **Activités minières**

## Diversification de l'économie

- **Nouvelles technologies** (Technoparc)
- **Energies renouvelables** (Hydro-électricité, biomasses)
- **Nouveaux métiers du Maroc**

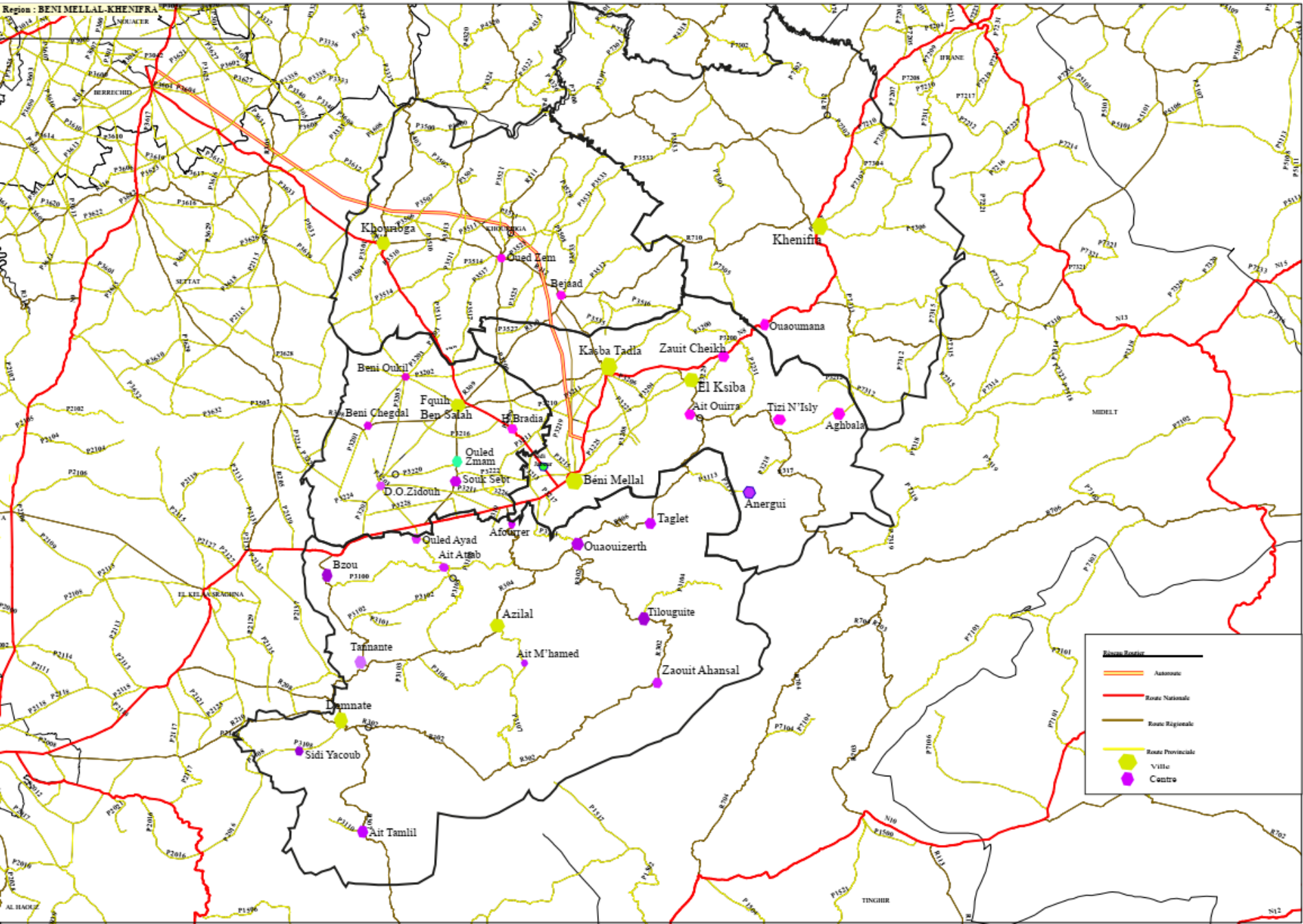
## DRETLE DE BÉNI MELLAL- KHÉNIFRA

- 1)DPETLE de Béni Mellal
- 2)DPELE d'Azilal
- 3)DPETE de Khénifra
- 4)DPETLE de Khouribga

### Répartition des ressources humaines

Direction	Cadre	Maîtrise	Exécution	Total
Beni Mellal-Khénifra	14	11	7	32
Beni Mellal	9	31	36	76
Azilal	5	12	37	57
Khénifra	8	15	25	45
Khouribga	11	32	47	90
<b>Total</b>	<b>47</b>	<b>101</b>	<b>152</b>	<b>300</b>

## Réseau routier de la région



## Réseau routier de la région Béni Mellal- Khénifra

**Longueur : 4 181 km**  
**Circulation : 5 426 684 véhicule km/j**  
**Etat %(A+B) : 55,9% (2016)**

DPETL	RN	RR	RP	Total	% région	%(A+B)	% Circulation
Béni Mellal	184	295	885	1 364	33%	53,5%	51,4%
Azilal	27	609	425	1 061	25%	53,4%	8,7%
Khénifra	90	309	545	944	23%	47,6%	10,5%
Khouribga	58	265	489	812	19%	61%	29,4%
<b>Total</b>	<b>359</b>	<b>1 478</b>	<b>2 344</b>	<b>4 181</b>	<b>100%</b>	<b>55,9%</b>	<b>100%</b>